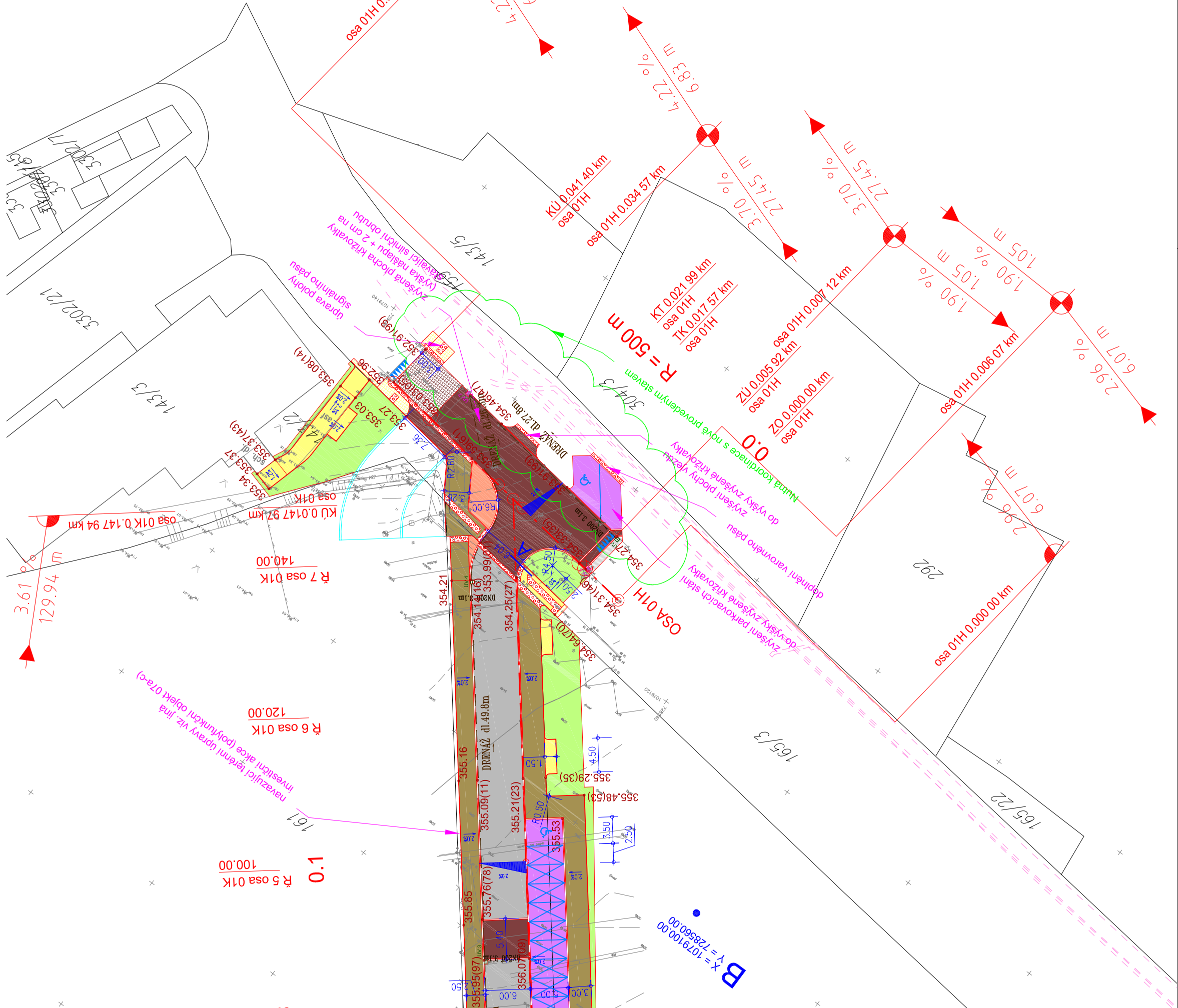




Další podrobnosti budou upřesněny v dalším stupni PD.



	Komunikace - povrch asfaltov
--	------------------------------

LEGENDA STÁVAJÚCIHO STAVU, GEODETICKÝ DOKUM.	
1/25	Katastrálna mapa
	Zamčenie stávajúceho stavu objektu a okolí
	Geodetické značky z digitálneho zamčenia


Katastrální mapa

Zamereni stavajcino stavu objektu a okoli

[illegible]

Změna:	Popis:
--------	--------

A photograph of a parking lot filled with cars, with a large, multi-story building in the background. The building has a distinctive orange and green facade. A red car is prominently visible in the foreground.

Hlavní inženýr projektu: Ing. Václav Juppá 	Datum: 10/2022
--	----------------

K.číslo:	2018_1014	Ing. Vladimír Černý	10/2022
7240 0010001			Manžela:

Dokumentace objektů

Výskový systém Bpv		Z
--------------------	--	---